









- | | |
|---|--|
|  | Dopravní trasy - stávající zpevněné komunikace |
|  | Dopravní trasy - stávající nezpevněné komunikace |
|  | Nové provizorní staveništní komunikace |
|  | Variantní přístupová cesta |
|  | Přístup na těleso dráhy |
|  | Přístup k tělesu (k patě tělesa) |
|  | Přístup z komunikace |
|  | Zařízení staveniště |

Orientační schéma:	Razítko oprávněné osoby:		
			
Podpis: _____ Datum: _____			
Revize:	Datum:	Popis:	Kontroloval:
Stavebník/Investor: Adresa: Zástupce investora: Adresa:	Správa železnic, státní organizace Dlážděná 1003/7, 110 00 Praha 1 Stavební správa západ Diamond Point - Ke Štvanici 656/3,Praha 8,18600		 SPRÁVA ŽELEZNIC
Zhotovitel stavby:	SAGASTA s.r.o.		
Adresa: Kontakt:	Novodvorská 1010/14, 142 00, Praha 4 - Lhotka T: +420 261 344 100 E: info@sagasta.cz 		
Zhotovitel objektu:	SAGASTA s.r.o.		
Adresa: Kontakt:	Novodvorská 1010/14, 142 00, Praha 4 - Lhotka T: +420 261 344 100 E: info@sagasta.cz 		
Hlavní projektant (HIP): Ing. Emil Špaček	Specialista: Ing. Emil Špaček	Odpovědný projektant: Ing. Jan Löffelmann	Zpracovatel: Ing. Jan Löffelmann
Název stavby/akce:	Rekonstrukce náspu v km 72,300 - 72,350 v úseku Blíževedly - Česká Lípa		Označení (S-kód): S632100086
Název části:	Souhrnná technická zpráva		Označení zhotovitele: 121 070
Název objektu:	Zásady organizace výstavby		Označení části: B_8
Název přílohy:	Situační plochy zařízení staveniště a přijezdové komunikace		Označení objektu/komplexu:
Název dílčí části přílohy:	Kraj: Katastrální území: Liberecký Stvolínky		Číslo přílohy: 2. 001
TUDU:	113114		Paré:
Stupeň dokumentace: DUSP+PDPS	Datum zpracování: 13.10.2021	Formáty: A4	Měřítko: 1:5000
S-kód: S 6 3 2 1 0 0 0 8 6 – P D P S – B 8 2 1 X – X X X X X X X X X X X X – Příloha: – X – X X X X – 0 0 1			
[Prostor pro další informace]			